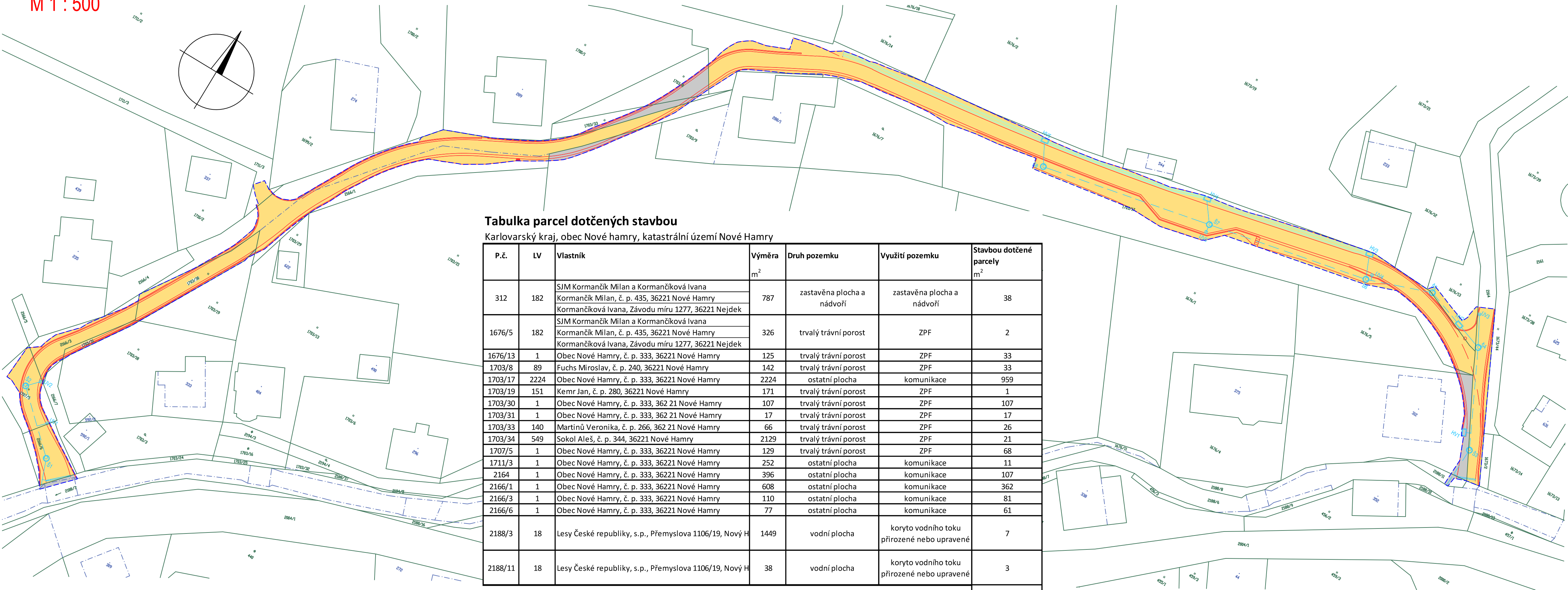


NOVÉ HAMRY - ÚPRAVA MÍSTNÍ KOMUNIKACE  
E1. SITUACE STAVBOU DOTČENÝCH PARCEL  
M 1 : 500



Tabulka parcel dotčených stavbou

Karlovarský kraj, obec Nové hamry, katastrální území Nové Hamry

P.č.	LV	Vlastník	Výměra m <sup>2</sup>	Druh pozemku	Využití pozemku	Stavbou dotčené parcely m <sup>2</sup>
312	182	SJM Kormančík Milan a Kormančíková Ivana	787	zastavěna plocha a nádvoří	zastavěna plocha a nádvoří	38
		Kormančík Milan, č. p. 435, 36221 Nové Hamry				
		Kormančíková Ivana, Závodu míru 1277, 36221 Nejdek				
1676/5	182	SJM Kormančík Milan a Kormančíková Ivana	326	trvalý travní porost	ZPF	2
		Kormančík Milan, č. p. 435, 36221 Nové Hamry				
		Kormančíková Ivana, Závodu míru 1277, 36221 Nejdek				
1676/13	1	Obec Nové Hamry, č. p. 333, 36221 Nové Hamry	125	trvalý travní porost	ZPF	33
1703/8	89	Fuchs Miroslav, č. p. 240, 36221 Nové Hamry	142	trvalý travní porost	ZPF	33
1703/17	2224	Obec Nové Hamry, č. p. 333, 36221 Nové Hamry	2224	ostatní plocha	komunikace	959
1703/19	151	Kemr Jan, č. p. 280, 36221 Nové Hamry	171	trvalý travní porost	ZPF	1
1703/30	1	Obec Nové Hamry, č. p. 333, 362 21 Nové Hamry	107	trvalý travní porost	ZPF	107
1703/31	1	Obec Nové Hamry, č. p. 333, 362 21 Nové Hamry	17	trvalý travní porost	ZPF	17
1703/33	140	Martinů Veronika, č. p. 266, 362 21 Nové Hamry	66	trvalý travní porost	ZPF	26
1703/34	549	Sokol Aleš, č. p. 344, 36221 Nové Hamry	2129	trvalý travní porost	ZPF	21
1707/5	1	Obec Nové Hamry, č. p. 333, 36221 Nové Hamry	129	trvalý travní porost	ZPF	68
1711/3	1	Obec Nové Hamry, č. p. 333, 36221 Nové Hamry	252	ostatní plocha	komunikace	11
2164	1	Obec Nové Hamry, č. p. 333, 36221 Nové Hamry	396	ostatní plocha	komunikace	107
2166/1	1	Obec Nové Hamry, č. p. 333, 36221 Nové Hamry	608	ostatní plocha	komunikace	362
2166/3	1	Obec Nové Hamry, č. p. 333, 36221 Nové Hamry	110	ostatní plocha	komunikace	81
2166/6	1	Obec Nové Hamry, č. p. 333, 36221 Nové Hamry	77	ostatní plocha	komunikace	61
2188/3	18	Lesy České republiky, s.p., Přemyslova 1106/19, Nový H	1449	vodní plocha	koryto vodního toku přírozené nebo upravené	7
2188/11	18	Lesy České republiky, s.p., Přemyslova 1106/19, Nový H	38	vodní plocha	koryto vodního toku přírozené nebo upravené	3
CELKEM						1937

Podkladová data © ČÚZK


LEGENDA:

- POZEMKY JINÝCH VLASTNÍKŮ
- POZEMKY OBCE NOVÉ HAMRY

OBVOD STAVBY

ČÁST E1


Souřadnicový systém S–JTSK, Výškový systém Bpv




OBEDNATEL:

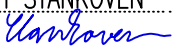
OBEC NOVÉ HAMRY  
NOVÉ HAMRY 333  
362 21 NEJDEK 1

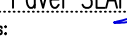
Zhotovitel PD: PRAGOPROJEKT, a.s., K Ryšánc 1668/16, 147 54 Praha 4, IČ: 45272387, www.pragoprojekt.cz, Dat.schránka: 4kifr54  
Zpracovatelský útvar: Ateliér Karlovy Vary – Vřetěná 2012/26, 360 01 Karlovy Vary, Tel.: 353 303 211, E–mail: mailbox@kv.pragoprojekt.cz


Navrh/vypracoval:  
Ing. Miriam BRXOVÁ  
podpis: 

Zodpovědný projektant:  
Ing. Pavel ŠLAPA  
podpis: 

Ředitel ateliéru  
Karlovy Vary:  
Ing. Pavel ŠLAPA

Technická kontrola:  
Ing. Radovan STANKOVEN  
podpis: 

Hlavní inženýr projektu:  
Ing. Pavel ŠLAPA  
podpis: 



Kraj:	KARLOVARSKÝ	Číslo zakázky:	23–204–1–000
Obec:	NOVÉ HAMRY	Číslo akce:	23–204
Objednatel:	OBEC NOVÉ HAMRY, NOVÉ HAMRY 333, NEJDEK 1 362 21	Datum:	10/2024
Název stavby:			
NOVÉ HAMRY - ÚPRAVA MÍSTNÍ KOMUNIKACE SOUVISEJÍCÍ DOKUMENTACE		Formát:	5xA4
		Měřítko:	1:500
Příloha: SITUACE STAVBOU DOTČENÝCH PARCEL		Stupeň:	DUSP
		Číslo přílohy:	
			E.1.